

# TOP Durch den Burgberg

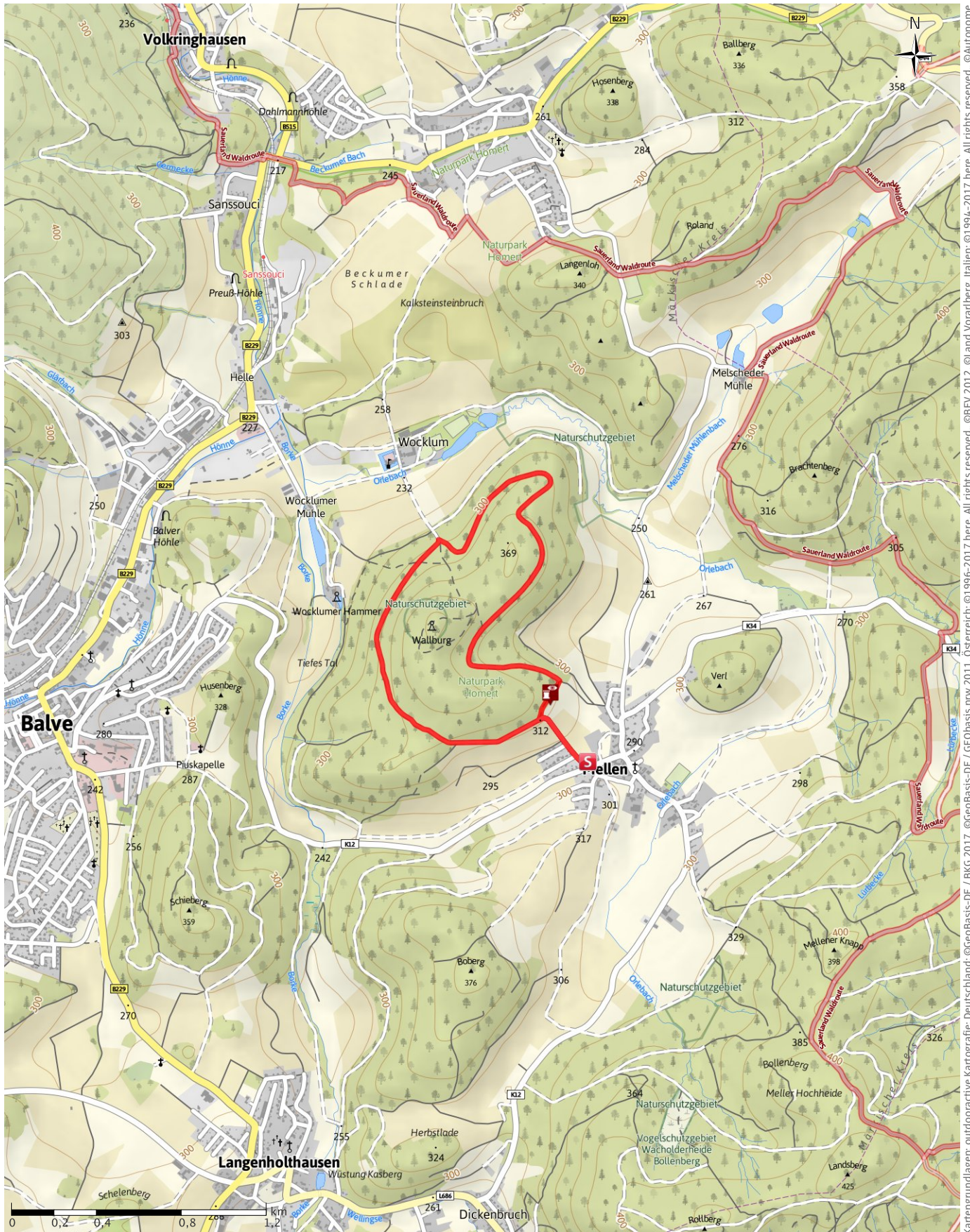
← 4,8 km

🕒 1:15 Std.

▲ 143 m

▼ 143 m

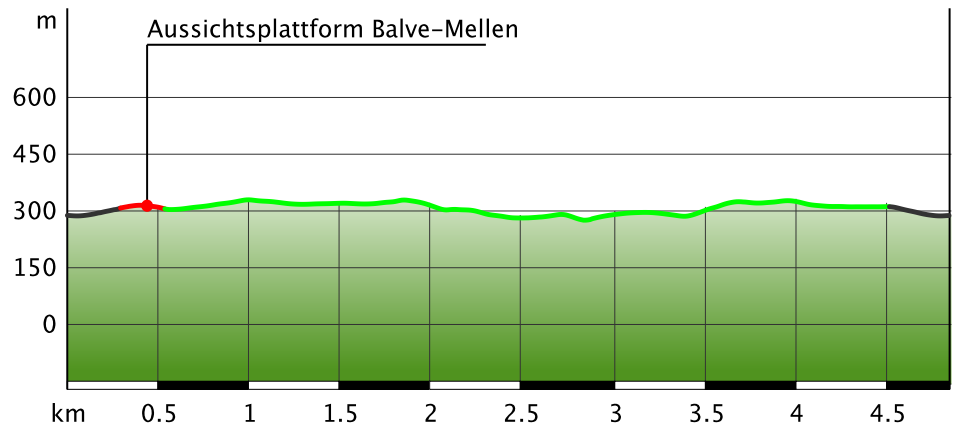
Schwierigkeit leicht



### Wegart

Asphalt	0,6 km
Weg	4 km
Pfad	0,2 km

### Höhenprofil



### Tourdaten

#### Wanderung

Strecke	↔	4,8 km
Dauer	🕒	1:15 Std.
Aufstieg	▲	143 m
Abstieg	▼	143 m

Schwierigkeit leicht

Kondition ●●●●●

Technik ●●●●●

Höhenlage



### Beste Jahreszeit

JAN | FEB | MÄR  
 APR | MAI | JUN  
 JUL | AUG | SEP  
 OKT | NOV | DEZ

### Bewertungen

#### Autoren

Erlebnis ●●●●●

Landschaft ●●●●●

#### Community

### Weitere Tourdaten

#### Eigenschaften

aussichtsreich

#### Auszeichnungen (& Barrierefreiheit)

🔄 Rundtour

🍴 Einkehrmöglichkeit



Quelle

Märkischer Kreis

Bismarckstr. 15

58762 Altena

Telefon 02352 / 966-7054

Fax 02351 / 966-88-7054

tourismus@maerkischer-kreis.de

http://www.mk-tourismus.de



Jürgen Meller

Aktualisierung: 27.06.2016

Leichte Genusswanderung durch schöne Nadel- und Laubwälder.

#### Autorentipp

Einkehrmöglichkeit am Ende der Tour im Haus Rumland, gegenüber der Pfarrkirche St. Barbara.

### Wegbeschreibung

Wandermarkierung A1. Vom Wanderparkplatz aus zunächst nach rechts in den Burgbergweg. Oberhalb des Friedhofs zweigt die Wanderung scharf rechts ab

**TOP** Durch den Burgberg

und über einen schönen Pfad am Waldrand entlang erreichst du einen Forstweg. Diesem folgst du nach links in den Wald. Der Weg führt dich nun einmal komplett um den Burgberg herum. Am Friedhof angekommen, gehst du wieder bergab zum Wanderparkplatz.



QR-Code scannen und diese Tour offline speichern, mit Freunden teilen und mehr ...

**Webseite**

<http://regio.outdooractive.com/oar-sauerland/s/IR4Z4>

**Start der Tour**

Wanderparkplatz Naturpark Homert in Mellen

**Koordinaten:**

Geogr. 51.328842 N 7.900478 E

UTM 32U 423394 5686968

**Ende der Tour**

Wanderparkplatz Naturpark Homert in Mellen

**Informationsmaterial****Karte**

Wanderkarte "Hönnetal im Sauerland" 1:25.000

**Weitere Infos und Links**

Weitere Wandermöglichkeiten, Sehenswürdigkeiten und Freizeittipps unter [www.hoennetal.de](http://www.hoennetal.de).

**Anreise****Anfahrt**

Nach Mellen auf diversen Kreisstraßen von Balve, Balve-Langenholtshausen und vom Sorpesee bis zur Balver Straße, dort Wanderparkplatz des Naturparks Homert.

**Parken**

Wanderparkplatz Naturpark Homert am Ausgangspunkt der Tour.

**Interessante Punkte (1)**

*„Tipp des Autors“*

 Aussichtsturm

 **Aussichtsplattform Balve-Mellen**

<http://www.hoennetal.de>

Quelle: Sauerland-Tourismus e.V.

**Tour zum Mitnehmen für iPhone und Android**



Blick auf Mellen

Foto: Stadt Balve, Stadt Balve




Bäuerliche Idylle in Mellen

Foto: Stadt Balve, Stadt Balve

## Zeichenerklärung









### Topografie

	Wald, Forst
	Moor, Sumpf, Ried
	Heide
	Wohnbaufläche mit Einzelgebäude
	Gewerbefläche mit Einzelgebäude
	Friedhof
	Golfplatz
	Sportplatz, Stadion
	Stadion
	Freibad
	Weinberg
	Felszeichnung
	Staatsgrenze
	Landesgrenze
	Kreisgrenze
	Höhenlinie
	Sondernutzungsfläche
	Naturschutzgebiet











### Topografische Einzelzeichen

	Berg/Gipfelkreuz
	Höhenpunkt
	Fels
	Höhle
	Kirche
	Kapelle
	Friedhof
	Schloss/Burg
	Kloster
	Denkmal
	Ruine
	Bergwerk
	Findling/Hügelgrab
	Sendemast/Turm
	Windrad
	Wasser-/Windmühle
	Aussichtspunkt

### Straßen und Wege

	Autobahn mit Nummer
	Bundesstraße mit Nummer
	Staats-, Landes-, Kreisstraße
	Gemeindestraße
	Hauptwirtschaftsweg
	Wirtschaftsweg
	Fußweg
	Klettersteig

### Lifte, Eisenbahn

	Großkabinenbahn
	Kabinenbahn
	Sessellift
	Ski-, Schleplift
	Materialseilbahn
	Eisenbahn
	S-Bahn
	U-Bahn
	Straßenbahn
	Bahnhof