

TOP Rund um die Luisenhütte Wocklum

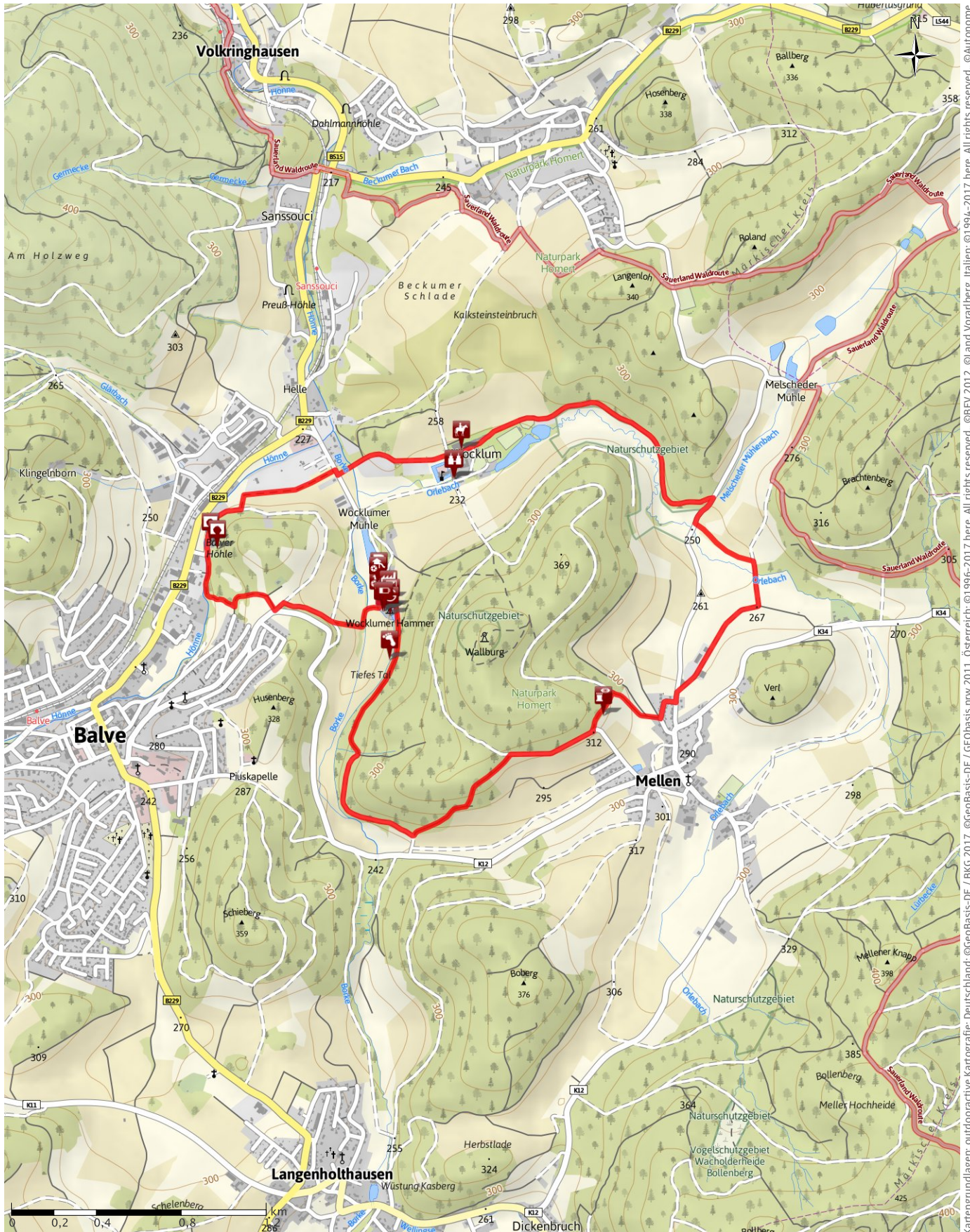
→ 8,8 km

🕒 2:30 Std.

⬆️ 200 m

⬆️ 200 m

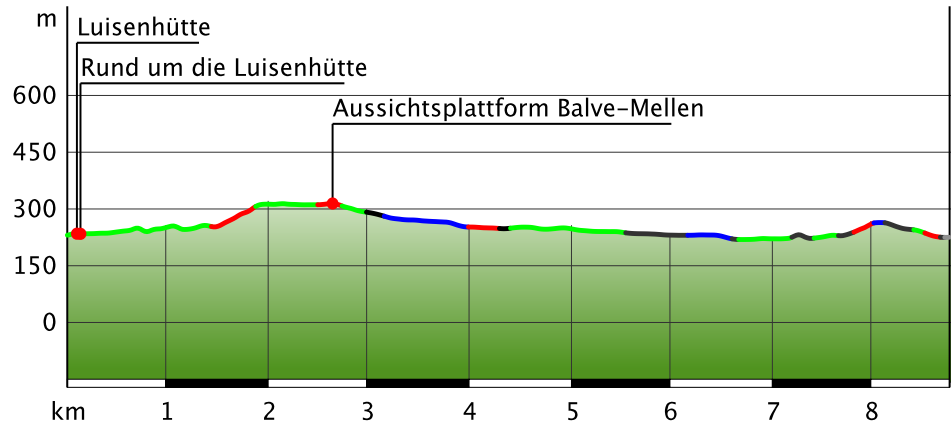
Schwierigkeit leicht



Wegart

Asphalt	1,4 km
Schotterweg	1,3 km
Weg	4,3 km
Pfad	1,3 km
Unbekannt	0,1 km
Straße	0,3 km

Höhenprofil



Tourdaten

Wanderung

Strecke	↔	8,8 km
Dauer	🕒	2:30 Std.
Aufstieg	▲	200 m
Abstieg	▼	200 m

Schwierigkeit **leicht**

Kondition ●●●●●

Technik ●●●●●

Höhenlage

318 m
223 m

Beste Jahreszeit

JAN	FEB	MÄR
APR	MAI	JUN
JUL	AUG	SEP
OKT	NOV	DEZ

Bewertungen

Autoren	
Erlebnis	●●●●●
Landschaft	●●●●●
Community	
Tour (4)	★★★★★

Weitere Tourdaten

Eigenschaften

aussichtsreich Geheimtipp

kulturell / historisch

Auszeichnungen (& Barrierefreiheit)

- 🔄 Rundtour
- 🍴 Einkehrmöglichkeit



Quelle
Märkischer Kreis
 Bismarckstr. 15
 58762 Altena
 Telefon 02352 / 966-7054
 Fax 02351 / 966-88-7054
 tourismus@maerkischer-kreis.de
 http://www.mk-tourismus.de



Jürgen Meller
 Aktualisierung: 23.05.2017

Rundwanderung an der Sauerland-Waldroute:
 Naturnahe und abwechslungsreiche Wanderung für die ganze Familie. Entlang der Route erwarten den Wanderer Sehenswürdigkeiten wie das Technikmuseum Luisenhütte, das Museum für Vor- und Frühgeschichte, das Wasserschloss Wocklum mit der bekannten Reitturnieranlage sowie die Balver Höhle.

Ausgang dieser naturnahen und abwechslungsreichen Wanderung ist der Wanderparkplatz des Naturparkes Sauerland-Rothaargebirge an der Luisenhütte Wocklum in Balve. Einzigartig in Deutschland ist hier ein komplettes Hüttenensemble mit einer durch

TOP Rund um die Luisenhütte Wocklum

Wasserkraft und Holzkohle betriebenen Hochofenanlage und Eisengießerei erhalten. Eindrucksvoll verdeutlicht das besucherorientierte Technikmuseum, wie in der Luisenhütte Eisen hergestellt und zu Gussprodukten weiterverarbeitet wurde.

Direkt neben der Luisenhütte liegt das Museum für Vor- und Frühgeschichte der Stadt Balve. Auch dieses Museum wurde mit viel Liebe zum Detail eingerichtet und dokumentiert u.a. sehr anschaulich die Geschichte der Balver Höhle. Für die Besichtigung dieser beiden Museen sollten Sie ein bis eineinhalb Stunden vor oder nach der Wanderung einplanen.

Autorentipp

Besuch der Luisenhütte und des Museums für Vor- und Frühgeschichte.

*Öffnungszeiten: (vom 01. Mai bis 31. Oktober)
dienstags - freitags 09:30 - 17.00 Uhr;
samstags, sonntags + feiertags 11:00 - 18:00 Uhr*

Einkehrmöglichkeiten

- *"Hüttenschänke" an der Luisenhütte, Wocklumer Hammer, 58802 Balve, Tel.: 02375/3134*
- *Restaurant Zur Höhle, Helle 2, 58802 Balve, Tel.: 02375/9370707*
- *Mellener Landmarkt und Café, Balver Straße 18, 58802 Balve-Mellen, Tel.: 02375/9395366*

Wegbeschreibung

Markierungszeichen: Grünes W auf weißem Grund mit dem Zusatz "Rundweg Luisenhütte". Start ist oberhalb der Luisenhütte. Auf einem Forstweg wandern Sie durch einen reizvollen Laubwald am Fuße des Burgberges entlang das Borkebachtal hinauf. Nach ca. 1,4 km schwenkt der Fahrweg aus dem Wald heraus nach rechts. Sie bleiben im Wald, halten sich links und steigen einen schmaleren Weg den Hang hinauf.

An der nächsten Wegeeinmündung geht es nach rechts. Ein Highlight ist die Panoramaaussicht auf Mellen, dem mehrfachen Preisträger im Wettbewerb „Unser Dorf soll

schöner werden, unser Dorf hat Zukunft“.

Am Ende des Friedhofs von Mellen folgen Sie einem Fußweg links in den Wald hinein. Nach 200 m halten Sie sich rechts und erreichen einen Feldweg, der nochmals einen herrlichen Rundblick ermöglicht. Am Ortsrand von Mellen geht es links ein kurzes Stück durch die Bebauung und dann auf die Gemeindestraße, die Sie am Ortseingangsschild wieder nach rechts verlassen.

Am Strommasten halten Sie sich links und überqueren nach 150 m den Orlebach. 50 m weiter verlassen Sie den befestigten Weg nach links und gelangen auf einem schmalen Wiesenpfad nach gut 300 m wieder auf die Gemeindestraße Mellen-Beckum, der Sie nach rechts folgen.

Nach 180 m verlassen Sie die Straße, wo sie über den Mühlenbach führt, nach links in den Wald hinein. Es folgt bis Schloss Wocklum ein besonders reizvoller Abschnitt des Orlebachtals. Der Bach windet sich durch das unter Naturschutz stehende Wiesental. Vorbei am Reitturnierplatz überqueren Sie den nächsten Weg, halten sich geradeaus und gelangen nach ca. 300 m in ein Waldstück. Vom Ausgang des Waldes sind es noch ca. 100 m bis zur Wocklumer Allee. Dort halten Sie sich rechts und wechseln dann links auf einen Fußweg. Am Ortsrand erreichen Sie die Parkplätze der Balver Höhle, der größten Kulturhöhle Europas.

Nun geht es an der oberhalb gelegenen Höhle vorbei entlang der Hönne. Der Fußweg schwenkt nach links den Berg hinauf. Sie lassen die Bebauung rechts liegen und bleiben in dem weiter ansteigenden Gelände auf dem linken Weg.

An der folgenden Wegegabelung halten Sie sich rechts bis Sie nach 70 m die Kreisstraße erreichen. Gehen Sie in den Weg nach links, den Sie schon nach 50 m wieder nach rechts verlassen.

Am Waldrand entlang führt der Weg ins Tal. An der Kreuzung verlassen Sie den nach rechts verlaufenden Fahrweg. Halten Sie sich geradeaus. Sie gelangen zwischen den Feldern zum Borkebach hinab. Nach Überquerung der Fußgängerbrücke erreichen Sie nach insgesamt 8,8 km wieder die Luisenhütte. Dort erwartet Sie die Hüttenschänke.

Start der Tour

Parkplatz an der Luisenhütte in Balve-Wocklum

Koordinaten:

Geogr. 51.336310 N 7.883080 E

UTM 32U 422195 5687817

Ende der Tour

Parkplatz an der Luisenhütte in Balve-Wocklum

TOP Rund um die Luisenhütte Wocklum

Ausrüstung

Keine besondere Ausrüstung erforderlich.

Weglogo



Informationsmaterial

Karte

Wanderkarte "Hönnetal im Sauerland" 1:25.000

Weitere Infos und Links

Weitere Wandermöglichkeiten, Sehenswürdigkeiten und Freizeittipps unter www.hoennetal.de.

Anreise

Öffentliche Verkehrsmittel

Deutsche Bahn AG

Bahnhof Balve und Bahnhof Sanssouci an der Bahnstrecke Fröndenberg - Neuenrade, 20 Minuten Fußweg. Die Bahn fährt regelmäßig.

Bushaltestelle

Helle: Regionalbus 132 aus Richtung Balve und Menden, Citybus 137 aus Richtung Balve und Balve-Eisborn, 10 Minuten Fußweg. Die Busse fahren nicht am Wochenende und an Feiertagen.

Anfahrt

via B 229 nach Balve-Helle, dort Wocklumer Allee zur Luisenhütte Wocklum

Adresse: Wocklumer Allee - 58802 Balve

Parken

Parkplatz an der Luisenhütte

Schutzgebiete (2) 

Naturpark Homert

Naturschutzgebiet Orlebachtal oestlich von Wacklum

In diesen Schutzgebieten gelten folgende Regeln:

Bitte berücksichtigen Sie die lokalen Hinweise zum Schutz der Natur.

Bitte nicht abseits der Wege gehen.

Bitte keinen Lärm machen.

Bitte keine Steine oder Mineralien sammeln.

Bitte keine Pilze sammeln.

Bitte keinen Müll liegen lassen.

Bitte keine Tiere füttern.

Bitte nur auf den markierten Flächen zelten.

Bitte kein offenes Feuer machen.

Bitte keine Pflanzen pflücken.

Bitte keine Pflanzen und Tiere aussiedeln.

Kommentare & Bewertungen



02.11.16 • Wanderung • Rund um die Luisenhütte Wocklum

Roland Breitling



Mittwoch, 2. November 2016 08:18:00

Foto: Roland Breitling, Community



Mittwoch, 2. November 2016 08:18:33

Foto: Roland Breitling, Community

TOP Rund um die Luisenhütte Wocklum



Mittwoch, 2. November 2016 08:19:15
Foto: Roland Breitling, Community



Mittwoch, 2. November 2016 08:16:27
Foto: Roland Breitling, Community



Mittwoch, 2. November 2016 08:19:59
Foto: Roland Breitling, Community




30.10.16 • Wanderung • Rund um die Luisenhütte Wocklum

Chr. Rad

Bewertung ★★★★★

Top. Sehr abwechslungsreich. Es gibt viel zu entdecken. Sehr gut beschildert.



Sonntag, 30. Oktober 2016 14:46:41
Foto: Chr. Rad, Community



02.11.16 • Wanderung • Rund um die Luisenhütte Wocklum

Roland Breitling



Mittwoch, 2. November 2016 08:15:41
Foto: Roland Breitling, Community



22.02.15 • Wanderung • Rund um die Luisenhütte Wocklum

Adriana Boczek

Bewertung ★★★★★

Tolle Tour die sich in 2 Stunden wandern lässt. Aber es gibt genügend tolle Punkte / Orte zum verweilen und Rast machen. Ich bin den Rundwanderweg zum zweiten Mal gewandert und ich komme wieder.



Foto: Adriana Boczek, Community



Foto: Adriana Boczek, Community



Foto: Adriana Boczek, Community



Foto: Adriana Boczek, Community



Foto: Adriana Boczek, Community



Foto: Adriana Boczek, Community

Interessante Punkte (16)




„Tipp des Autors“

 Spielplatz

1 Technikspielplatz „Kleine Luise“ an der Luisenhütte

Wocklum 10

58802 Balve

 02352 / 966-7034

b.gerstendorf@maerkischer-kreis.de

http://www.maerkischer-kreis.de/kulturfreizeit/luisenhuette/Spielplatz-Kleine_Luise.php

Quelle: Sauerland-Tourismus e.V.



 Parkplatz

2 Parkplatz

Quelle: Arbeitsgemeinschaft Biologischer Umweltschutz im Kreis Soest e.V.



 Spielplatz


3 Erlebnisswelt "Kleine Luise"

Quelle: Sauerland-Tourismus e.V.

TOP Rund um die Luisenhütte Wocklum



„Tipp des Autors“

 **Museum**

4 **Museum für Vor- und Frühgeschichte**

Wocklumer Allee

58802 Balve

 02375/3134

museumbalve@gmail.com

<http://www.balve.de/leben-in-balve/sehenswuerdigkeiten/museum-fuer-vor-und-fruehgeschichte/>

Quelle: Sauerland-Tourismus e.V.




 **Industriedenkmal**

5 **Luisenhütte**

Wocklum 10

58802 Balve

 02352-9667034

museen@maerkischer-kreis.de

<http://www.maerkischer-kreis.de/kultur-freizeit/luisenhuette/>

Quelle: Sauerland-Tourismus e.V.



„Tipp des Autors“

 **Denkmal**

6 **Luisenhütte**

Quelle:  Outdooractive Redaktion



„Tipp des Autors“

 **Geocaching**

7 **Rund um die Luisenhütte**

Wocklum 8

58802 Balve

 02375 3134

Quelle: Märkischer Kreis



 **Wassertreten**

8 **Kneippstelle im Borkebach**

Quelle: Märkischer Kreis



„Tipp des Autors“

 **Aussichtsturm**

9 **Aussichtsplattform Balve-Mellen**

<http://www.hoennetal.de>

Quelle: Sauerland-Tourismus e.V.




 **Reiten**

10 **Reiten in Wocklum**

Wocklum

58802 Balve-Wocklum

 02375-92909-0

info@reiterverein-balve.de

<http://www.reiterverein-balve.de/>

Quelle: Sauerland-Tourismus e.V.



„Tipp des Autors“

 **Schloss**

11 **Schloss Wocklum - Events und Besichtigungen**

Wocklumer Allee

58802 Balve

<http://www.schloss-wocklum.de/>

Quelle: Sauerland-Tourismus e.V.



 **Schloss**

12 **Schloss Wocklum**

Quelle:  Outdooractive Redaktion



„Tipp des Autors“

 **Höhle**

13 **Balver Höhle - Größte Kultur-(Hallen-) Höhle Deutschlands**

Widukindplatz 1

58802 Balve

 02375-926-0

post@balve.de

<http://www.balverhoehle.de>

Quelle: Sauerland-Tourismus e.V.




 **Höhle**

14 **Balver Höhle**

Quelle: Sauerland-Tourismus e.V.



„Tipp des Autors“


 **Gaststätte**

15 **Hüttenschänke**

TOP Rund um die Luisenhütte Wocklum

Wocklum 8

58802 Balve

 02375 / 3134 und 2269


<http://www.maerkischer-kreis.de/kultur/kultur-luisenhuette/Gastronomie.php>

Quelle: Märkischer Kreis



„Tipp des Autors“

 eBike Akku-Ladestation

 **E-Bike Ladestation Balve-Wocklum, Luisenhütte/Museum**

<http://www.balve.de>

Quelle: Sauerland-Tourismus e.V.

Tour zum Mitnehmen für iPhone und Android



QR-Code scannen und diese Tour offline speichern, mit Freunden teilen und mehr ...

Webseite

<http://regio.outdooractive.com/oar-sauerland/s/PeaZ>

TOP Rund um die Luisenhütte Wocklum



Kneippstelle im Borkebach

Foto: Stadt Balve, Stadt Balve



Foto: Fotostudio Tölle Iserlohn




Foto: Jürgen Meller



Foto:



Foto: Sauerland-Tourismus e.V.



Gesamtansicht Luisenhütte
Foto: Stadt Balve, Stadt Balve



Hüttenschänke




Foto: Märkischer Kreis, Märkischer Kreis

Zeichenerklärung









Topografie

	Wald, Forst
	Moor, Sumpf, Ried
	Heide
	Wohnbaufläche mit Einzelgebäude
	Gewerbefläche mit Einzelgebäude
	Friedhof
	Golfplatz
	Sportplatz, Stadion
	Stadion
	Freibad
	Weinberg
	Felszeichnung
	Staatsgrenze
	Landesgrenze
	Kreisgrenze
	Höhenlinie
	Sondernutzungsfläche
	Naturschutzgebiet











Topografische Einzelzeichen

	Berg/Gipfelkreuz
	Höhenpunkt
	Fels
	Höhle
	Kirche
	Kapelle
	Friedhof
	Schloss/Burg
	Kloster
	Denkmal
	Ruine
	Bergwerk
	Findling/Hügelgrab
	Sendemast/Turm
	Windrad
	Wasser-/Windmühle
	Aussichtspunkt

Straßen und Wege

	Autobahn mit Nummer
	Bundesstraße mit Nummer
	Staats-, Landes-, Kreisstraße
	Gemeindestraße
	Hauptwirtschaftsweg
	Wirtschaftsweg
	Fußweg
	Klettersteig

Lifte, Eisenbahn

	Großkabinenbahn
	Kabinenbahn
	Sessellift
	Ski-, Schleplift
	Materialseilbahn
	Eisenbahn
	S-Bahn
	U-Bahn
	Straßenbahn
	Bahnhof