

TOP Um den Boberg in Mellen M1

→ 4,3 km

🕒 1:10 Std.

⬆️ 90 m

⬆️ 90 m

Schwierigkeit leicht

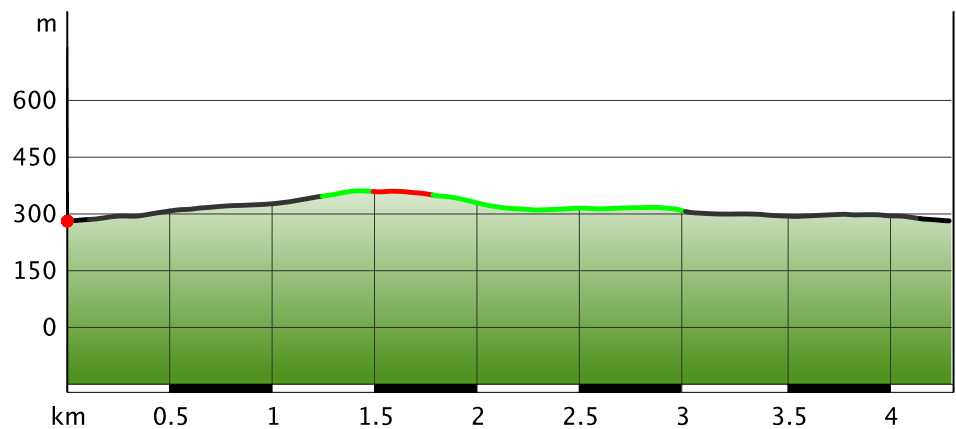


Kartengrundlagen: outdooractive Kartografie; Deutschland: ©GeoBasis-DE / BKG 2017, ©GeoBasis-DE / GeoBasis.nrw 2011, Österreich: ©1996-2017 here. All rights reserved., ©BEV 2012, ©Land Vorarlberg, Italien: ©1994-2017 here. All rights reserved., ©Autonome Provinz Bozen – Südtirol – Abteilung Natur, Landschaft und Raumentwicklung, Schweiz: Geodata ©swisstopo

Wegart

Asphalt	2,3 km
Weg	1,5 km
Pfad	0,3 km
Straße	0,3 km

Höhenprofil



Tourdaten

Wanderung

Strecke ↔ 4,3 km

Dauer ⌚ 1:10 Std.

Aufstieg ▲ 90 m

Abstieg ▼ 90 m

Schwierigkeit leicht

Kondition ●●●●●

Technik ●●●●●

Höhenlage



Beste Jahreszeit

JAN | FEB | MÄR

APR | MAI | JUN

JUL | AUG | SEP

OKT | NOV | DEZ

Bewertungen

Autoren

Erlebnis ●●●●●


Landschaft ●●●●●

Community

Weitere Tourdaten

Auszeichnungen (& Barrierefreiheit)

 Rundtour

 Einkehrmöglichkeit


Jürgen Meller

Aktualisierung: 23.05.2017


Quelle
Märkischer KreisBismarckstr. 15
58762 AltenaTelefon 02352 / 966-7054
Fax 02351 / 966-88-7054tourismus@maerkischer-kreis.de
<http://www.mk-tourismus.de>

Einfache Wanderung über teils asphaltierte, teils naturbelassene Wege rund um den Boberg (376 mNN).

Autorentipp

Nach der Wanderung Einkehr in den Mellener Landmarkt (Landmarkt nur am Wochenende und feiertags geöffnet).

Wegbeschreibung

Diese Wanderung ist mit dem Zeichen M1 markiert. Du startest am Dorfplatz in der Ortsmitte und wanderst ein kurzes Stück nach links entlang der Balver Straße bis gegenüber der Mellener Landmarkt erscheint (Einkehrmöglichkeit am Ende der Wanderung). Gegenüber dem Landmarkt biegst du wieder links ab und gehst wenige Meter in eine Seitenstraße hinein. Dann direkt wieder rechts einem Wirtschaftsweg folgend bis die Straße "Zum Stücke" nach links abzweigt. Hier erreichst du zum Ende der Wanderung wieder das Dorf Mellen. Du gehst aber noch wenige Meter weiter geradeaus und wendest dich nach links in die Straße "Bobergweg". Nach Ende der Wohnbebauung gehst du weiter geradeaus auf dem asphaltierten

TOP Um den Boberg in Mellen M1

Wirtschaftsweg durch Feld und Flur. Der Weg steigt stetig leicht an. Vor dir liegt bereits die kleine Erhebung des Bobergs, den du im weiteren Verlauf der Wanderung umrunden wirst. Am Ende der Felder angekommen geht der asphaltierte Weg in eine befestigte Forststraße über. Dieser zunächst geradeaus folgend, passierst du nach 150 Metern auf der rechten Seite einen Holzschuppen. Kurz danach verzweigt der Weg und du biegst links in einen naturbelassenen Pfad ein. Dem Pfad 350 Meter folgend, gelangst du wieder auf einen befestigten Forstweg. Diesem folgst Du nach rechts und tauchst in einen schönen Buchenwald ein. Am Ende des Waldes wendest du dich scharf nach links. Der Weg führt nun naturbelassen und von unterschiedlichem Buschwerk gesäumt am Waldrand entlang. Am Ende dieses schönen Wegeabschnittes erreichst du wieder einen asphaltierten Wirtschaftsweg. An der Wegegabelung lädt eine Bank zur Rast ein. Die Häuser von Mellen sind bereits wieder in Sicht und du wanderst nach links Richtung Mellen. Nachdem am Ende des Weges die ersten Wohnhäuser passiert werden, triffst du wieder auf die Wegegabelung, an dem sich der M1 teilt. Du hältst dich rechts und gelangst wieder in das Dorf zurück.

Start der Tour

Dorfplatz in Mellen gegenüber der Schützenhalle

Koordinaten:

Geogr. 51.327540 N 7.905110 E

UTM 32U 423715 5686818

Ende der Tour

Dorfplatz Mellen

Informationsmaterial**Karte**

Wanderkarte "Hönnetal im Sauerland" 1:25.000

Weitere Infos und Links

Weitere Wandermöglichkeiten, Sehenswürdigkeiten und Freizeittipps unter www.hoennetal.de.

Anreise**Anfahrt**

Über die B229 bis Balve-Innenstadt, von dort an der Pfarrkirche über die K12 nach Mellen. Aus Richtung Lüdenscheid/Werdohl über die B229 bis Balve Langenholthausen, auf die L686 Richtung Sundern/Sorpesee, kurz vor dem Ortsende ebenfalls auf die K12 bis Mellen. Vom Sorpesee gegenüber Zeltplatz 3/Nordic-Freienpark Sorpesee über die K34 nach

Mellen.

Parken

In der Dorfmitte am Dorfplatz gegenüber der Schützenhalle.

Schutzgebiete (1) **Naturpark Homert**

In diesen Schutzgebieten gelten folgende Regeln:

Bitte nicht abseits der Wege gehen.

Bitte keinen Lärm machen.

Bitte keine Steine oder Mineralien sammeln.

Bitte keine Pilze sammeln.

Bitte keinen Müll liegen lassen.

Bitte keine Tiere füttern.

Bitte nur auf den markierten Flächen zelten.

Bitte kein offenes Feuer machen.

Bitte keine Pflanzen pflücken.

Bitte keine Pflanzen und Tiere aussiedeln.

Interessante Punkte (2)

„Tipp des Autors“

 Wassertreten

1 Barfußpfad Balve-Mellen

<http://www.hoennetal.de>

Quelle: Sauerland-Tourismus e.V.



 eBike Akku-Ladestation

2 E-Bike Ladestation Balve-Mellen

<http://www.balve.de>

Quelle: Sauerland-Tourismus e.V.

Tour zum Mitnehmen für iPhone und Android

QR-Code scannen und diese Tour offline speichern, mit Freunden teilen und mehr ...

Webseite


<http://regio.outdooractive.com/oar-sauerland/s/3axiA>

TOP Um den Boberg in Mellen M1



Unterwegs auf dem M1

Foto: Jürgen Meller, Märkischer Kreis



Im Buchenwald

Foto: Jürgen Meller, Märkischer Kreis



Aussicht vom M1 Richtung Balver Wald

Foto: Jürgen Meller, Märkischer Kreis

Zeichenerklärung

Topografie

	Wald, Forst
	Moor, Sumpf, Ried
	Heide
	Wohnbaufläche mit Einzelgebäude
	Gewerbefläche mit Einzelgebäude
	Friedhof
	Golfplatz
	Sportplatz, Stadion
	Stadion
	Freibad
	Weinberg
	Felszeichnung
	Staatsgrenze
	Landesgrenze
	Kreisgrenze
	Höhenlinie
	Sondernutzungsfläche
	Naturschutzgebiet

Topografische Einzelzeichen

	Berg/Gipfelkreuz
	Höhenpunkt
	Fels
	Höhle
	Kirche
	Kapelle
	Friedhof
	Schloss/Burg
	Kloster
	Denkmal
	Ruine
	Bergwerk
	Findling/Hügelgrab
	Sendemast/Turm
	Windrad
	Wasser-/Windmühle
	Aussichtspunkt

Straßen und Wege

	Autobahn mit Nummer
	Bundesstraße mit Nummer
	Staats-, Landes-, Kreisstraße
	Gemeindestraße
	Hauptwirtschaftsweg
	Wirtschaftsweg
	Fußweg
	Klettersteig

Lifte, Eisenbahn

	Großkabinenbahn
	Kabinenbahn
	Sessellift
	Ski-, Schleplift
	Materialseilbahn
	Eisenbahn
	S-Bahn
	U-Bahn
	Straßenbahn
	Bahnhof