

# TOP Rundwanderung von Mellen zur Sauerland-Waldroute M2

← 5 km

🕒 1:20 Std.

⬆️ 115 m

⬆️ 115 m

Schwierigkeit leicht

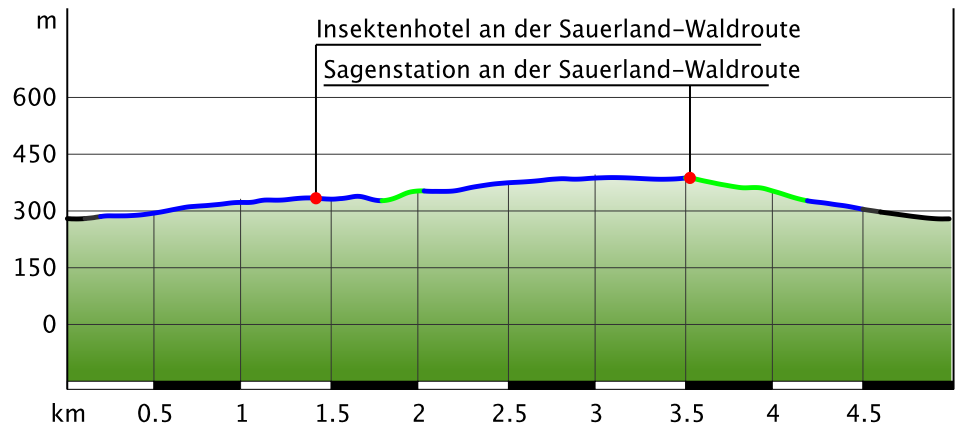


Kartengrundlagen: outdooractive Kartografie; Deutschland: ©GeoBasis-DE / BKG 2017, ©GeoBasis-DE / GEObasis.mw 2011, Österreich: ©1996-2017 here. All rights reserved., ©BEV 2012, ©Land Vorarlberg, Italien: ©1994-2017 here. All rights reserved., ©Autonome Provinz Bozen – Südtirol – Abteilung Natur, Landschaft und Raumentwicklung, Schweiz: Geodata ©swisstopo

### Wegart

Asphalt	0,2 km
Schotterweg	3,3 km
Weg	1 km
Straße	0,5 km

### Höhenprofil



### Tourdaten

#### Wanderung

Strecke	↔	5 km
Dauer	🕒	1:20 Std.
Aufstieg	▲	115 m
Abstieg	▼	115 m

Schwierigkeit leicht

Kondition ●●●●●

Technik ●●●●●

Höhenlage



### Beste Jahreszeit

JAN | FEB | MÄR  
 APR | MAI | JUN  
 JUL | AUG | SEP  
 OKT | NOV | DEZ

### Bewertungen

#### Autoren

Erlebnis ●●●●●

Landschaft ●●●●●

#### Community

Tour (1) ★★★★★

### Weitere Tourdaten

#### Eigenschaften

kulturell / historisch

#### Auszeichnungen (& Barrierefreiheit)

- 🔄 Rundtour
- 🍴 Einkehrmöglichkeit
- 👨‍👩‍👧‍👦 familienfreundlich



Quelle

Märkischer Kreis

Bismarckstr. 15

58762 Altena

Telefon 02352 / 966-7054

Fax 02351 / 966-88-7054

tourismus@maerkischer-kreis.de

http://www.mk-tourismus.de

Rundwanderung zur Sauerland-Waldroute, deren Verlauf du während der Wanderung gut 2 km folgen wirst.

#### Autorentipp

*Nach der Wanderung Einkehr in den Mellener Landmarkt (Landmarkt nur am Wochenende und feiertags geöffnet).*

### Wegbeschreibung

Diese Rundwanderung ist mit M2 markiert. Vom Dorfplatz Mellen überquerst Du direkt die Straße und



Jürgen Meller

Aktualisierung: 17.10.2016



gehst zunächst nach rechts. Bei der zweiten Möglichkeit führt dein Weg dich links abbiegend in die Straße "Lehmkuhle". Direkt am Ende der kurzen Straße hältst du dich wieder links und wanderst knapp 200 m über einen Wirtschaftsweg. An der nächsten Gabelung rechts, nun leicht ansteigend, weiter durch die Felder Richtung Wald. Bei der nächsten Möglichkeit links haltend, gehst du zunächst ein Stück am Waldrand entlang. Nach 350 m tauchst du schließlich in den Wald ein und näherst dich langsam der Sauerland-Waldroute. Diese erreichst du an der nächsten Wegekreuzung. Eine Sitzgruppe lädt direkt am Insektenhotel zu einer kleinen Rast ein. Ab jetzt verläuft die Wanderung für gut 2 km entlang der Sauerland-Waldroute (Markierung: weißes W auf grünem Grund). Nach einer kleinen Pause nach rechts der Sauerland-Waldroute bzw. der Markierung M2 folgen. Im folgenden hohen Fichtenwald an der nächsten Gabelung links halten. Nach weiteren 150 m rechts halten. Deine Wanderung führt dich nun etwas steiler bergauf. Am Ende des Anstiegs folgst du nach rechts der Sauerland-Waldroute für längere Zeit immer geradeaus. Schließlich erreichst du auf der rechten Wegseite eine der Sagenstationen entlang der Walfroute. Auch hier besteht wieder die Möglichkeit, auf einer Bank eine gemütliche Pause einzulegen. Alle Anstiege liegen nun hinter dir. Ab der Sagenstation geht es rechts den Berg hinab immer geradeaus, erst durch dichten Wald, am Ende durch Wiesen, bis nach Mellen hinein und zurück zum Ausgangspunkt der Wanderung.

### Start der Tour

Dorfplatz in Mellen gegenüber der Schützenhalle

Koordinaten:

Geogr. 51.327479 N 7.905313 E

UTM 32U 423729 5686811

### Ende der Tour

Dorfplatz Mellen

## Informationsmaterial

### Karte

Wanderkarte "Hönnetal im Sauerland" 1:25:000

### Weitere Infos und Links

Weitere Wandermöglichkeiten, Sehenswürdigkeiten und Freizeittipps unter [www.hoennetal.de](http://www.hoennetal.de).

## Anreise

### Anfahrt

Über die B229 bis Balve-Innenstadt, von dort an der Pfarrkirche über die K12 nach Mellen. Aus Richtung Lüdenscheid/Werdohl über die B229 bis Balve Langenholthausen, auf die L686 Richtung Sundern/Sorpensee, kurz vor dem Ortsende ebenfalls auf die K12 bis Mellen. Vom Sorpensee gegenüber Zeltplatz 3/Nordic-Freienpark Sorpensee über die K34 nach Mellen.

### Parken

In der Dorfmitte am Dorfplatz gegenüber der Schützenhalle.

## Schutzgebiete (1)

### Naturpark Homert

In diesen Schutzgebieten gelten folgende Regeln:

Bitte nicht abseits der Wege gehen.

Bitte keinen Lärm machen.

Bitte keine Steine oder Mineralien sammeln.

Bitte keine Pilze sammeln.

Bitte keinen Müll liegen lassen.

Bitte keine Tiere füttern.

Bitte nur auf den markierten Flächen zelten.

Bitte kein offenes Feuer machen.

Bitte keine Pflanzen pflücken.

Bitte keine Pflanzen und Tiere aussiedeln.

## Kommentare & Bewertungen



16.10.16 • Wanderung • Rundwanderung von Mellen zur Sauerland-Waldroute M2

Anja Tadday

Bewertung

★★★★★

## Interessante Punkte (4)



„Tipp des Autors“

 Wassertreten

1 Barfußpfad Balve-Mellen

<http://www.hoennetal.de>

Quelle: Sauerland-Tourismus e.V.



 Fauna

2 Insektenhotel an der Sauerland-Waldroute

Quelle: Märkischer Kreis



 Historische Stätte

 Sagenstation an der Sauerland-Waldroute


Quelle: Märkischer Kreis

---




„Tipp des Autors“

 Reiten

 Reithof in Balve-Mellen

Zum Knapp 23

58802 Balve

 0171/7734038

[k.deichmueller@gmx.de](mailto:k.deichmueller@gmx.de)

Quelle: Sauerland-Tourismus e.V.

---

## Tour zum Mitnehmen für iPhone und Android



QR-Code scannen und diese Tour offline speichern, mit Freunden teilen und mehr ...

Webseite

<http://regio.outdooractive.com/oar-sauerland/s/3ayEA>

**TOP** Rundwanderung von Mellen zur Sauerland Waldroute ...



Insektenhotel an der Sauerland-Waldroute

Foto: Jürgen Meller, Märkischer Kreis



Sagenstation an der Sauerland-Waldroute

Foto: Jürgen Meller, Stadt Balve



Auf dem M2

Foto: Jürgen Meller, Märkischer Kreis

## Zeichenerklärung

### Topografie

	Wald, Forst
	Moor, Sumpf, Ried
	Heide
	Wohnbaufläche mit Einzelgebäude
	Gewerbefläche mit Einzelgebäude
	Friedhof
	Golfplatz
	Sportplatz, Stadion
	Stadion
	Freibad
	Weinberg
	Felszeichnung
	Staatsgrenze
	Landesgrenze
	Kreisgrenze
	Höhenlinie
	Sondernutzungsfläche
	Naturschutzgebiet

### Topografische Einzelzeichen

	Berg/Gipfelkreuz
	Höhenpunkt
	Fels
	Höhle
	Kirche
	Kapelle
	Friedhof
	Schloss/Burg
	Kloster
	Denkmal
	Ruine
	Bergwerk
	Findling/Hügelgrab
	Sendemast/Turm
	Windrad
	Wasser-/Windmühle
	Aussichtspunkt

### Straßen und Wege

	Autobahn mit Nummer
	Bundesstraße mit Nummer
	Staats-, Landes-, Kreisstraße
	Gemeindestraße
	Hauptwirtschaftsweg
	Wirtschaftsweg
	Fußweg
	Klettersteig

### Lifte, Eisenbahn

	Großkabinenbahn
	Kabinenbahn
	Sessellift
	Ski-, Schleplift
	Materialseilbahn
	Eisenbahn
	S-Bahn
	U-Bahn
	Straßenbahn
	Bahnhof